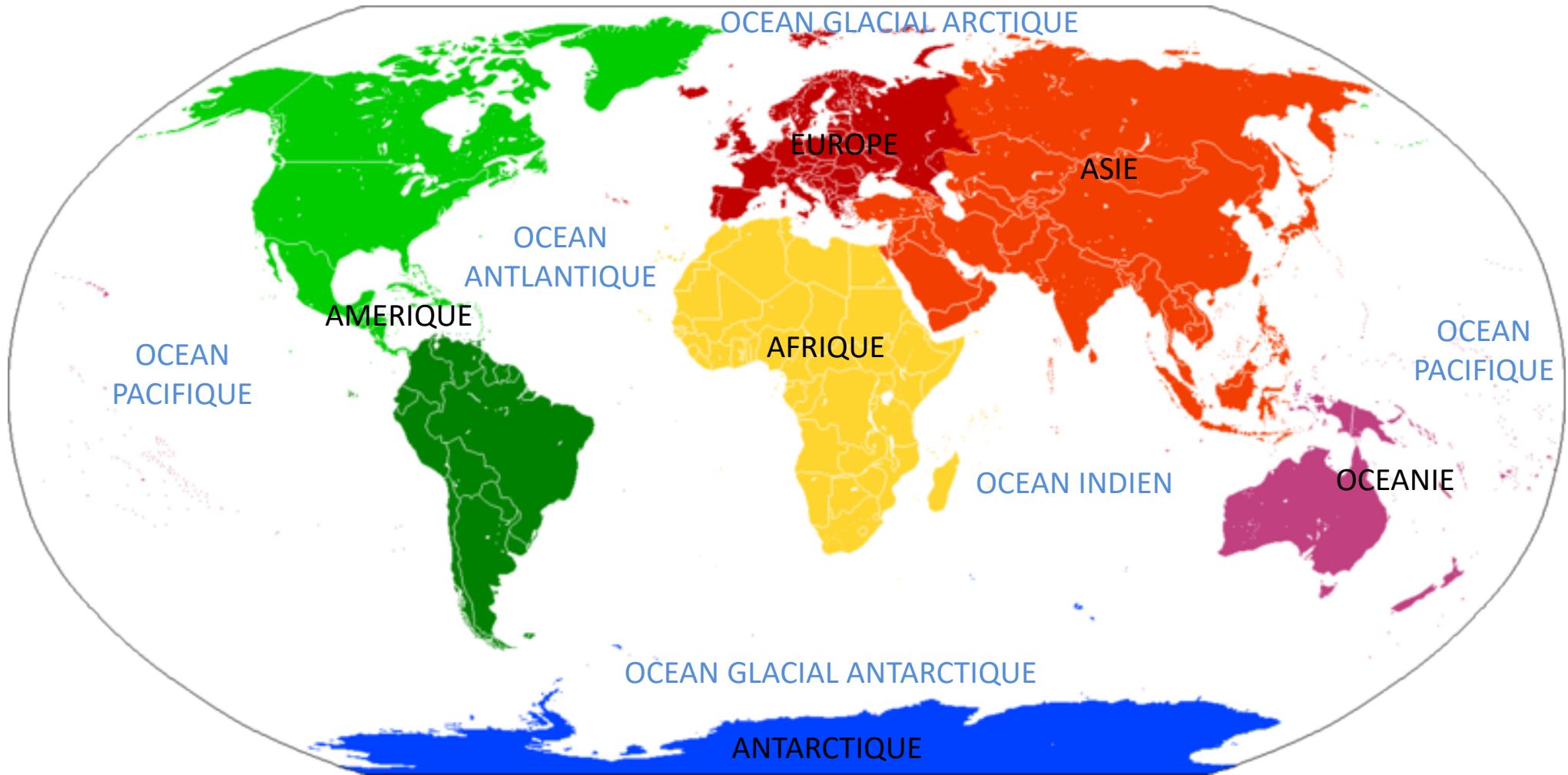
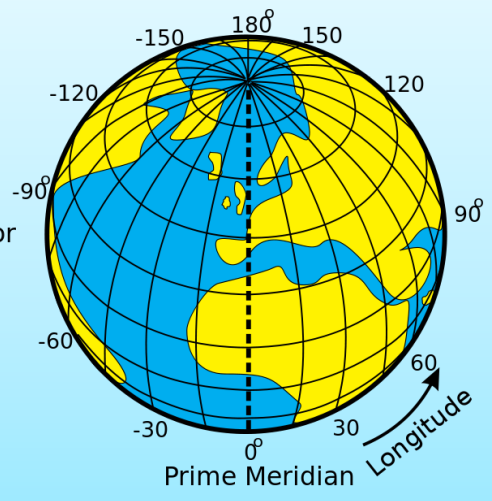
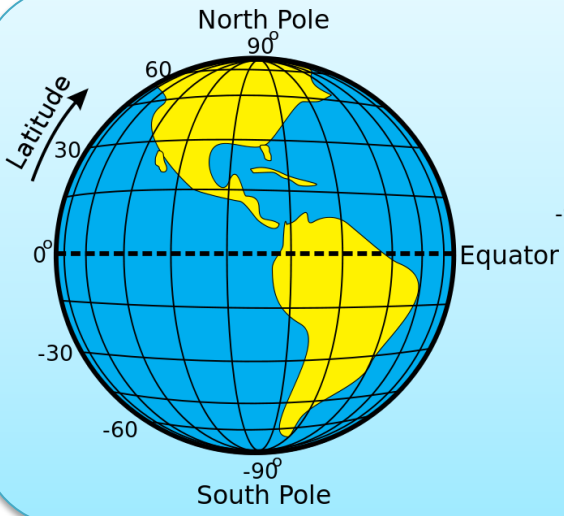


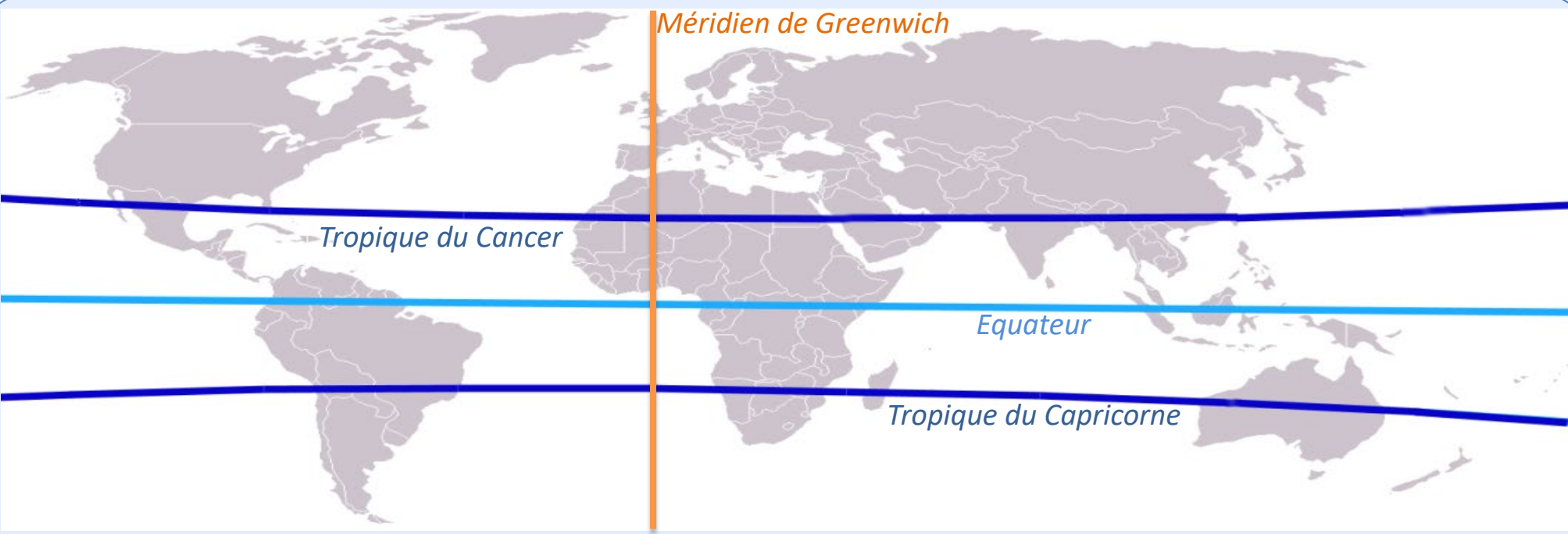
Continents et océans



★ La Terre est composée de 6 continents et de 5 océans. Sur la carte, l'Océan pacifique va de l'Ouest du continent Amérique jusqu'à l'Est de l'Asie.



Pour se repérer, les navigateurs utilisent les longitudes (lignes imaginaires horizontales) et latitudes (lignes imaginaires verticales). Ce sont des lignes imaginaires qui quadrillent la Terre.



Les longitudes les plus connues sont : les tropiques du Cancer et du Capricorne et l'Equateur. La principale latitude connue est le méridien de Greenwich : les latitudes définissent aussi les fuseaux horaires qui donnent l'heure dans chaque pays.